

ಕರ್ನಾಟಕ ಸರ್ಕಾರ
GOVERNMENT OF KARNATAKA

ಕರ್ನಾಟಕ ಸರ್ಕಾರದ ಸಚಿವಾಲಯ
ವಿಧಾನ ಸೌಧ, ಬೆಂಗಳೂರು
KARNATAKA GOVERNMENT SECRETARIAT
VIDHANA SOUDHA, BANGALORE

ಕ್ರಮದ ಸಂಖ್ಯೆ
NO. RD. RD 156 AL. 84.

ದಿನಾಂಕ DATED: 30.4.1985

From

The Revenue Commissioner and
Secretary to Government,
Revenue Department, Bangalore.

Call for em. meeting
on 29.85
B
21/8

To

The Special Deputy Commissioner,
Bangalore District, BANGALORE.

Sir,

Sub:- Acquisition of lands in several survey numbers of
Allalasanara, Chikkabommasandra & Jakkur Chikka
Plantation Villages, Bangalore North Taluk in
favour of Karnataka State Judicial Department
Employees H.B.C.S.

Ref:- Your letter No. LAQ (1) CR. 110/84-85 dt: 30.4.85.

Referring to the above, I am directed to convey the
approval of Government to initiate land acquisition proceedings
by issue of Section 4(1) notification in favour of the Karnataka
State Judicial Department Employees House Building Co-operative
Society, Bangalore, in respect of lands measuring an extent of
about 144-Acres 28 Guntas in Allalasanara Village, 24 Acres 22 Guntas
in Chikkabommasandra Village and 8 Acres 04 Guntas in Jakkur
Chikka Plantation Village of Bangalore North Taluk. The details
about the S.Nos. and extent under each S.No. in these villages is
mentioned in the representation of the Society.

The lands in Allalasanara and Chikkabommasandra Villages to
the extent mentioned above may be denotified from the 4(1) notifi-
cation No. LAQ(1)CR.25/84-85 dated 11.4.1985 which were notified
for the Karnataka Housing Board and the remaining lands may be
acquired in favour of the Karnataka Housing Board.

The records are returned herewith.

Yours faithfully,

Mahdi Hussain
(MAHDI HUSSAIN)

Under Secretary to Government,
Revenue Department.

- Copy to: 1. The Special Land Acquisition Officer, Bangalore.
2. The President, Karnataka State Judicial Department
Employees H.B.C.S. Ltd., High Court Building,
Bangalore-560 001.

Copy

Mym/*

For Karnataka State Judicial Department Employees
House Building Co-operative Society Ltd.,

S. Mahdi Hussain
NON-SECRETARY. 17.5.85.

ADCA
T. S. S. S. S.
28/1/88

Employ.
o. L. L. L. L.
re

1	2	3	4	5	6
22)	874:1	100:1	200	4-20	30
23)	874:1	101:1	"	3-15 + 0-11 ಮೂಲ	-
24)	874:1	101:2	"	0-28	-
25)	875:1	101:3	"	2-07	-
26)	875:1	102:2	"	0-39 + 0-01 "	-
27)	875:1	102:4	"	2-22 + 0-08 "	-
28)	875:1	103:1	"	0-16	-
29)	880:1	103:2	"	4-12 + 0-05	-
30)	883:1	104:1	"	0-27 + 0-22 "	-
31)	887:1	110:1	"	1-26 + 0-02 "	-
32)	888:1	110:2	"	1-26 + 0-02	-
33)	888	110:3	"	2-03 + 0-02 "	-
34)	890:1	110:3	"	1-03 + 0-03 "	-
35)	891:1	110:4	"	1-21 + 0-10 "	-
36)	892:1	111:1	"	1-00 + 0-04 "	-
37)	893:1	111:2	"	1-25 + 0-04 "	-
38)	893:1	112	"	1-25 ³ / ₄ + 0-02 "	-

ಇತರ ಮೂಲಗಳು, ಗೂಢ

39)	898:1	30	"	1-30	30-
40)	898:1	42	"	6-38 + 0-45 "	- "

ಇತರ ಮೂಲ ಪರಿಶೋಧನೆ ಗೂಢ

41)	900:1	311	"	1-26 ¹ / ₂	30-

				87-15 ¹ / ₂ + 2-38 ಮೂಲ	
				ಮುಖ್ಯ: 91-13 ¹ / ₂	

(Handwritten Signature)

ದಿನೇಶ್ ಭಟ್ ಸಾಂಸ್ಕೃತಿಕ ಸಂಸ್ಥೆ,
ಬೆಂಗಳೂರು.

ವಿಶೇಷ ಭೂಸ್ವಾಧೀನಾಧಿಕಾರಗಳ ಶಾರ್ವಾರ್ಯಾಯ, ಬೆಂಗಳೂರು

ಅಧಿಸೂಚನೆ ದಿನಾಂಕ ೧೯ನೇ ಜೂನ್ ೧೯೯೨

ಭೂ ಸ್ವಾಧೀನ ಅಧಿನಿಯಮ ೧೯೯೪ರ ಸೆಕ್ಷನ್ ೧೬ (೨)ರ ಅನ್ವಯ /

ಕ್ರಮ ಸಂಖ್ಯೆ ಎಲ್.ಎಸ್.ಎಂ. (೯) ಎಸ್.ಆರ್. ೧೨/೮೭-೪೮. ರಾಜ್ಯ ಸರ್ಕಾರದ ಕರ್ನಾಟಕ ಅಧಿನಿಯಮ ೧೭/೧೯೮೧ರಲ್ಲಿ ತಿದ್ದುಪಡಿಯಾದಂತೆ ಭೂ ಸ್ವಾಧೀನ ಅಧಿನಿಯಮ ೧೯೯೪ರ ಅನ್ವಯ ಕೆಲವು ೧೬ರ ಪ್ರಕಾರ (೨) ಉಪ ಪ್ರಕರಣದ ಮೇರೆಗೆ, ಈ ಮುಂದಿನ ಅನುಸೂಚಿಯಲ್ಲಿ ಸೂಚಿಸಲಾದ ಜಮೀನುಗಳನ್ನು ಸಾರ್ವಜನಿಕ ಉದ್ದೇಶಕ್ಕಾಗಿ ಅಂದರೆ ಕರ್ನಾಟಕ ರಾಜ್ಯ ನ್ಯಾಯಾಂಗ ಇಲಾಖೆ ನೌಕರರ ಗೃಹ ನಿರ್ಮಾಣ ಸಹಕಾರ ಸಂಘ ನಿಯಮಿತ ಬೆಂಗಳೂರು ರವರಿಗೆ ಅಧಿಕ ತವಾಗಿ ಸರ್ವೆ ಭೂಸ್ವಾಧೀನದ ಅಧಿನಿಯಮ ಪ್ರಕರಣದ ೧೬ ರ ಪ್ರಕರಣ (೧) ರಲ್ಲಿ ವಶಪಡಿಸಿಕೊಳ್ಳಲಾಗಿದೆ ಎಂದು ಸಾರ್ವಜನಿಕರ ಗೋಪ್ಯತೆ ಸಂಬಂಧಿಸಿದವರ ತಿಳುವಳಿಕೆಗಾಗಿ ಅಧಿಸೂಚನೆ ನೀಡುವುದು ಉದ್ದೇಶಪಟ್ಟಿದೆ.

ಅನುಸೂಚಿ

ಶಾಖೆಗಳು : ಬೆಂಗಳೂರು ಉತ್ತರ ಹೋಬಳಿ : ಯಾಲಹಂಕಿ ಗ್ರಾಮ : ಅಭ್ಯರ್ಥನಂ ೨, ಚಿಕ್ಕಬೊಮ್ಮ ಸಂದ್ರ, ಜಕ್ಕೂರು ಪ್ಲಾಂಟೇಷನ್

ಕ್ರಮ ಸಂಖ್ಯೆ	ವಿಶೇಷ ಕ್ರಮ ಸಂಖ್ಯೆ	ಸರ್ವೆ ನಂಬರು	ಜಮೀನಿನ ತರಹ	ವಿಸ್ತೀರ್ಣ ಅಭ್ಯರ್ಥನಂದ್ರ ಗ್ರಾಮ	ವಶಪಡಿಸಿಕೊಂಡ ದಿನಾಂಕ
೧	೨	೩	೪	೫	೬
೧	ಎಲ್.ಎಸ್.ಎಂ. ೮೪೦/೮೭-೮೯	೯/೩ಬ	ಖುಟ್ಟ	೧-೩೦+೦-೦೮ ಪು ಖ	೩೦-೫-೧೯೯೨
೨	.. ೮೪೧	೯/೩	..	೨-೦೦+೦-೦೫	..
೩	.. ೮೪೨	೧೧/೧	..	೦-೨೧+೦-೦೧	..
೪	.. ೮೪೩	೧೧/೨	..	೦ ೧೬+೦-೦೧	..
೫	.. ೮೪೪	೧೨/೨ಎ	..	೦-೨೩+೦-೦೩	..
೬	.. ೮೪೫	೧೨/೨ಬ	..	೦-೨೨	..
೭	.. ೮೪೬	೧೨/೩	..	೧-೨೮+೦-೦೪	..
೮	.. ೮೪೭	೧೨/೪	..	೧-೦೫+೦-೦೩	..
೯	.. ೮೪೮	೧೩/೧ಎ	..	೧-೧೬	..
೧೦	.. ೮೪೯	೧೩/೧ಬ	..	೦-೧೫	..
೧೧	.. ೮೫೦	೧೩/೨	..	೨-೨೪+೦-೦೧	..
೧೨	.. ೮೫೧	೧೪/೩	..	೦-೧೯+೦-೦೪	..
೧೩	.. ೮೫೨	೧೪/೩	..	೦-೨೮	..
೧೪	.. ೮೫೩	೧೪/೬	..	೦-೩೩	..
೧೫	.. ೮೫೪	೧೬/೨	..	೫-೩೦	..
೧೬	.. ೮೫೫	೧೬/೪	..	೧-೩೬+೦-೦೬	..
೧೭	.. ೮೫೬	೧೬	..	೩-೧೧+೦-೦೫	..
೧೮	.. ೮೫೭	೧೬/೧	..	೧-೩೬+೦-೦೩	..
೧೯	.. ೮೫೮	೧೬/೬	..	೦-೩೩	..
೨೦	.. ೮೫೯	೧೬/೯	..	೫-೨೮+೦-೧೦	..
೨೧	.. ೮೬೦	೧೬	..	೧೦-೨೨+೦-೧೦	..
೨೨	.. ೮೬೧	೧೦೦/೧	..	೪-೨೦	..
೨೩	.. ೮೬೨	೧೦೧/೧	..	೩-೧೫+೦-೦೧	..
೨೪	.. ೮೬೩	೧೦೧/೨	..	೦-೨೯	..
೨೫	.. ೮೬೪	೧೦೧/೩	..	೨-೦೬	..
೨೬	.. ೮೬೫	೧೦೨/೨	..	೦-೩೯+೦-೦೧	..
೨೭	.. ೮೬೬	೧೦೨/೪	..	೩-೩೨+೦-೦೮	..
೨೮	.. ೮೬೭	೧೦೩/೧	..	೦-೧೬	..
೨೯	.. ೮೬೮	೧೦೩/೨	..	೪-೧೨+೦-೦೫	..
೩೦	.. ೮೬೯	೧೦೪/೧	..	೦-೨೬+೦-೨೨	..
೩೧	.. ೮೭೦	೧೧೦/೧	..	೧ ೨೬+೦-೨೨	..
೩೨	.. ೮೭೧	೧೧೦/೨	..	೧-೨೮+೦-೦೨	..
೩೩	.. ೮೭೨	೧೧೦/೩ಎ	..	೩-೧೦+೦-೦೨	..
೩೪	.. ೮೭೩	೧೧೦/೩ಬ	..	೧-೦೯+೦-೦೫	..
೩೫	.. ೮೭೪	೧೧೦/೪	..	೧-೧೦+೦-೧೦	..
೩೬	.. ೮೭೫	೧೧೧/೧	..	೧-೦೦+೦-೦೪	..
೩೭	.. ೮೭೬	೧೧೧/೨	..	೧-೨೫+೦-೦೪	..
೩೮	.. ೮೭೭	೧೧೨	..	೧-೨೫+೦-೦೨	..
ಚಿಕ್ಕಬೊಮ್ಮ ಸಂದ್ರ, ಗ್ರಾಮ					
೩೯	ಎಲ್.ಎಸ್.ಎಂ. ೮೯೬/೮೮-೮೯	೩೯	ಖುಟ್ಟ	೧-೩೦	೩೦-೫-೧೯೯೨
೪೦	.. ೮೯೯	೪೨	..	೬-೩೯+೦-೦೫	..
ಜಕ್ಕೂರು ಪ್ಲಾಂಟೇಷನ್ ಗ್ರಾಮ					
೪೧	ಎಲ್.ಎಸ್.ಎಂ. ೯೦೦/೮೮-೮೯	೩/೧	ಖುಟ್ಟ	೧-೬೪ ೮೭-೧೫+೨-೩೮ ಪು ಖ	೩೦ ೫-೧೯೯೨
ಜಕ್ಕೂರು, ೯೧-೧೫					


Handwritten mark: 1992

ವಿಶೇಷ ಭೂಸ್ವಾಧೀನಾಧಿಕಾರಿಗಳ ಕಾರ್ಯಾಲಯ, ವಿಶ್ವೇಶ್ವರಯ್ಯ ಕಟ್ಟಡ, 3ನೇ ಮಹಡಿ, ಪೋಡಿಯಂ ಬ್ಲಾಕ್, ಬೆಂಗಳೂರು.

ಅಧಿಸೂಚನೆ. ದಿನಾಂಕ: 9 ನವೆಂಬರ್ 92

PR-733

Handwritten: 23/1/97



ಕರ್ನಾಟಕ ಸರ್ಕಾರ
 ಕರ್ನಾಟಕ ಅಧಿನಿಯಮ 17: 1961ರಲ್ಲಿ ತಿದ್ದುಪಡಿಯಾದಂತೆ ಭೂಸ್ವಾಧೀನ
 ಅಧಿನಿಯಮ 1894ರ ಅನ್ವಯ ಕಲಂ 16 ರ ಪ್ರಕಾರ (2) ಉಪ ಪ್ರಕಾರದ
 ಪ್ರಕಾರ ಈ ಮೂಲಕ ಅನುಸೂಚಿಯಲ್ಲಿ ಸೂಚಿಸಲಾದ ಜಮೀನುಗಳನ್ನು
 ಸಾರ್ವಜನಿಕ ಉದ್ದೇಶಕ್ಕಾಗಿ ಅಂದರೆ ಕರ್ನಾಟಕ ರಾಜ್ಯ ಸಾಂಯೋಗ ಅಥವಾ
 ನೌಕರರ ಗೃಹ ನಿರ್ಮಾಣ ಸಹಕಾರ ಸಂಘ ನಿಯಮಿತ ಬೆಂಗಳೂರು ರವರಿಗೆ
 ಅಧಿಕೃತವಾಗಿ ಸದರಿ ಭೂಸ್ವಾಧೀನದ ಅಧಿನಿಯಮದ ಪ್ರಕಾರ (1)ರಲ್ಲಿ ವಶಪಡಿಸಿ
 ಕೊಳ್ಳಲಾಗಿದೆ ಎಂದು ಸಾರ್ವಜನಿಕರಿಗೂ ಹಾಗೂ ಸಂಬಂಧಿಸಿದವರ ತಿಳುವಳಿಕೆಗಾಗಿ
 ಈ ಅಧಿಸೂಚನೆ ನೀಡುವುದರ ಮೂಲಕ ಪ್ರಕಟಿಸಲಾಗಿದೆ ಎಂದು ಸಾರ್ವಜನಿಕರಿಗೂ
 ಹಾಗೂ ಸಂಬಂಧಿಸಿದವರ ತಿಳುವಳಿಕೆಗಾಗಿ ಈ ಅಧಿಸೂಚನೆ ನೀಡುವುದರ ಮೂಲಕ
 ಪ್ರಕಟಿಸಲಾಗಿದೆ

ಅ ನು ಸೂ ಚಿ

ಜಿಲ್ಲೆ : ಬೆಂಗಳೂರು, ತಾಲೂಕು: ಬೆಂಗಳೂರು ಉತ್ತರ, ಸೀಬಿ: ಯುಲಹಂಕ

ಗ್ರಾಮ: ಅಕ್ಕಿಪುಳಂದ್ರ, ಚಿಕ್ಕಬೊಮ್ಮನಂದ್ರ, ಜಕ್ಕೂರು ಪ್ಲಾಂಟೇಷನ್.

ಕ್ರಮ ಸಂಖ್ಯೆ	ಎಲ್.ಎ.ಸಿ. ಕ್ರಮ ಸಂಖ್ಯೆ	ಸರ್ವೆ ಸಂಖ್ಯೆ	ಜಮೀನು ತರಹ	ವಿಸ್ತೀರ್ಣ ಎ. ಗು.	ವಶಪಡಿಸಿ ಕೊಂಡ ದಿನಾಂಕ
1	2	3	4	5	6
<u>ಅಕ್ಕಿಪುಳಂದ್ರ ಗ್ರಾಮ</u>					
1.	849:87-88	13:1ಬ.	ಬುಟ್ಟಿ	2-14	9-11-92
2.	858:87-88	89:1	ಠಾಣಾ	9-34 1-00 ಒ.ಕೆ.	ಠಾಣಾ
3.	860:87-88	90	ಠಾಣಾ	10-30 1-00 ಒ.ಕೆ.	ಠಾಣಾ
4.	865:87-88	94:3	ಠಾಣಾ	0-37	ಠಾಣಾ
5.	868:87-88	98:5	ಠಾಣಾ	1-00	ಠಾಣಾ
6.	875:87-88	101:3	ಠಾಣಾ	2-06	ಠಾಣಾ
7.	877:87-88	102:3	ಠಾಣಾ	1-22 0-05	ಠಾಣಾ
8.	881:87-88	103:3	ಠಾಣಾ	3-01 0-08	ಠಾಣಾ
9.	882:87-88	103:4	ಠಾಣಾ	1-15 0-04	ಠಾಣಾ
10.	884:87-88	104:3ಎ1	ಠಾಣಾ	0-29	ಠಾಣಾ

Handwritten: 8-1

1	2	3	4	5	6
11.	885:87-88	104:3ಜ(ಪಾ)	ಖುಷಿ	1-19	9-11-92
12.	886:87-88	108	-ಡೂ-	1-36 0-04 ಪಿ.ಕೆ.	-ಡೂ-



13. 896:87-88

14. 897:87-88

ಜಿಲ್ಲಾ ಮಹಾನ್ಯ ನಂದ್ರ ಗ್ರಾಮ

39	ಖುಷಿ -ಡೂ-	1-30	9-11-92
41:1	-ಡೂ-	3-32 0-12 ಪಿ.ಕೆ.	-ಡೂ-
		5-22 0-12 ಪಿ.ಕೆ.	

ಜಿಲ್ಲಾ ಪಂಚಾಯತ್ ಗ್ರಾಮ

15. 901:87-88 3:2 ಖುಷಿ 1-55 $\frac{1}{2}$ 9-11-92

16. 902:87-88 4ರ ವ್ಯಕ್ತಿ -ಡೂ- 1-12 -ಡೂ-

2-17 $\frac{1}{2}$

ಒಟ್ಟು : 45-02 $\frac{1}{2}$

ಪೂರ್ವ ಖರ್ಚು : 2-33

ಒಟ್ಟು ಜುಮಾ : 47-35 $\frac{1}{2}$


R-733

(Signature)
ವಿಶೇಷ ಭೂಸ್ವಾಧೀನಾಧಿಕಾರಿಗಳು,
ಬೆಂಗಳೂರು.

569

ತಪ್ಪೇಲು ಪಟ್ಟಿ
 ಜಿಲ್ಲೆ : ಬೆಂಗಳೂರು ಗ್ರಾಮಾಂತರ ತಾಲ್ಲೂಕು : ದೊಡ್ಡ ಬಳ್ಳಾಪುರ, ನೆಲಮಂಗಲ ಹೋಬಳಿ : ದೊಡ್ಡ ಬೆಳವೆಂಗಳ ಸೋಂಪುರ ಗ್ರಾಮ : ಕಾಳೇನಹಳ್ಳಿ ಜಿಗರನಹಳ್ಳಿ ಬರಗೂರು

ಕ್ರಮ ಸಂಖ್ಯೆ	ಪಾತದಾರರ ಹೆಸರು	ಅನುಭವದಾರರ ಹೆಸರು	ಸ.ನಂ.	ತರಹ	ಪೂರ್ವ ಸ.ನಂ.	ಚಕ್ಕುಬಂಟಿ		ಭೂಸ್ವಾಧೀನತೆಗೆ ಒಳಪಟ್ಟ		
						ಪಶ್ಚಿಮ ಸ.ನಂ.	ಉತ್ತರ ಸ.ನಂ.	ದಕ್ಷಿಣ ಸ.ನಂ.	ವಿಸ್ತೀರ್ಣ ಎ.ಗೆಂ.	ಆಕಾರ ರೂ.ಪೈ.
೧	ಕಾಳೇನಹಳ್ಳಿ ಬಂಡೀರಂಗಯ್ಯ ಜಿಗರನಹಳ್ಳಿ	ಬಂಡೀರಂಗಯ್ಯ	೪೬	ಖುಷ್ಕಿ	೨೩	೨೪	೧೪	೨೩	೧-೨೦	೨-೨೩
೨	ಬಂಡೀರಂಗಯ್ಯ ಗೋವಿಂದಗೌಡ	ಬಂಡೀರಂಗಯ್ಯ	೮		೮ರ ಉಳಿಕೆ ವಿಸ್ತೀರ್ಣ	ಬರಗೂರು ಗ್ರಾಮದ ಸ.ನಂ. ೬೩	ಕಾಳೇನಹಳ್ಳಿ ಗ್ರಾಮದ ಸ.ನಂ. ೨೩	ಸ.ನಂ. ೮ರ ಉಳಿಕೆ ವಿಸ್ತೀರ್ಣ	೧-೦೦	೧-೦೦
೩	ಬರಗೂರು : ನೆಲಮಂಗಲ ತಾಲ್ಲೂಕು ಬಂಡೀರಂಗಯ್ಯ	ಬಂಡೀರಂಗಯ್ಯ	೬೩		ಜಿಗರನ ಹಳ್ಳಿ ಗಡಿ	ಸ.ನಂ. ೬೪ ಗೋವಣಿ	ಸ.ನಂ. ೬೪ ಕೆರೆ	ಸ.ನಂ. ೬೪ ಕೆರೆ	೩-೧೨	೩-೨೦



ಒಟ್ಟು ಐದು ಎಕರೆ ಮೂವತ್ತರಡು ಗುಂಟೆ

ಕರ್ನಾಟಕ ರಾಜ್ಯದ ರಾಜ್ಯಪಾಲರ ಆಜ್ಞಾನುಸಾರ ಮತ್ತು ಅಪರ ಪೆಸರಿನಲ್ಲಿ,
 ಬಿ. ವಿನಾಯಕ,
 ಸರ್ಕಾರದ ಅಧೀನ ಕಾರ್ಯದರ್ಶಿ ಕಂದಾಯ ಇಲಾಖೆ (ಭೂಸ್ವಾಧೀನ).

ವಿಶೇಷ ಭೂ ಸ್ವಾಧೀನಾಧಿಕಾರಿಗಳ ಕಾರ್ಯಾಲಯ, ಬೆಂಗಳೂರು
 ಅಧಿಸೂಚನೆ ದಿನಾಂಕ ೧೩ನೇ ಮೇ ೧೯೯೩.

ಭೂ ಸ್ವಾಧೀನ ಅಧಿನಿಯಮ ೧೯೮೪ರ ಸೆಕ್ಷನ್ ೧೬(೨)ರ ಅನ್ವಯ

ಕ್ರಮ ಸಂಖ್ಯೆ ಎಲ್‌ಎಸ್‌ಕೋ (೯) ಎಸ್‌ಆರ್‌೧೨/೮೭-೮೮. ರಾಜ್ಯ ಸರ್ಕಾರದ ಕರ್ನಾಟಕ ಅಧಿನಿಯಮ ೧೭/೧೯೬೧ರಲ್ಲಿ ತಿದ್ದುಪಡಿಯಾಗುವಂತೆ ಭೂ ಸ್ವಾಧೀನ ಅಧಿನಿಯಮ ೧೯೮೪ರ ಅನ್ವಯ ಕಲಂ ೧೬ರ ಪ್ರಕರಣ (೨) ಉಪ ಪ್ರಕರಣದ ಮೇರೆಗೆ ಈ ಮುಂದಿನ ಅನುಸೂಚಿಯಲ್ಲಿ ಸೂಚಿಸಲಾದ ವಿವರಗಳನ್ನು ಸಾರ್ವಜನಿಕ ಉದ್ದೇಶಕ್ಕಾಗಿ ಅಂದರೆ ಕರ್ನಾಟಕ ರಾಜ್ಯ ನ್ಯಾಯಾಂಗ ಇಲಾಖೆ ನೌಕರರ ಗೃಹ ನಿರ್ಮಾಣ ಸಹಕಾರ ಸಂಘ ನಿಯಮಿತ ಬೆಂಗಳೂರು ರಸ್ತೆಗೆ ಅಧಿಕೃತವಾಗಿ ಸದರಿ ಭೂ ಸ್ವಾಧೀನದ ಅಧಿನಿಯಮದ ಪ್ರಕರಣದ ೧೬ ರ ಪ್ರಕರಣ (೧) ರಲ್ಲಿ ವಶಪಡಿಸಿಕೊಳ್ಳಲಾಗಿದೆ ಎಂದು ಸಾರ್ವಜನಿಕರಿಗೂ ಹಾಗೂ ಸಂಬಂಧಿಸಿದವರ ತಿಳುವಳಿಕೆಗಾಗಿ ಈ ಅಧಿಸೂಚನೆ ನೀಡುವುದರ ಮೂಲಕ ಪ್ರಕಟಿಸಲಾಗಿದೆ.

ಅನುಸೂಚಿ

ಜಿಲ್ಲೆ : ಬೆಂಗಳೂರು ತಾಲ್ಲೂಕು : ಬೆಂಗಳೂರು ಉತ್ತರ ಹೋಬಳಿ : ಯಲಹಂಕ ಗ್ರಾಮ : ಅಲ್ಪಾಳಸಂದ್ರ, ಚಿಕ್ಕಬೊಮ್ಮೆ ಸಂದ್ರ, ಜಕ್ಕೂರು ಪ್ರಾಂಟೇಷನ್

ಕ್ರಮ ಸಂಖ್ಯೆ	ಎಲ್‌ಎಸ್ ಕ್ರಮ ಸಂಖ್ಯೆ	ಸರ್ವೆ ನಂಬರು	ಜಮೀನಿನ ತರಹ	ವಿಸ್ತೀರ್ಣ	ವಶಪಡಿಸಿಕೊಂಡ ದಿನಾಂಕ
ಅಲ್ಪಾಳಸಂದ್ರ ಗ್ರಾಮ					
೧	೮೬೧/೮೭-೮೮	೯೧/೨೩	ಖುಷ್ಕಿ	೧-೨೨ ೦-೬೩ ಪೂಜಿ	೬-೨೧-೧೯೯೩
೨	೮೬೩/೮೭-೮೮	೯೧/೫	..	೨-೩೦ ೦-೦೫ ಪೂಜಿ	ಡಿಟೊ
೫	೮೬೪/೮೭-೮೮	೯೧/೬	..	೦-೩೧ ೦-೦೧ ಪೂಜಿ	ಡಿಟೊ
೪	೮೭೩/೮೭-೮೮	೧೦೦	..	೧-೨೦	ಡಿಟೊ
೫	೮೯೫/೮೭-೮೮	೧೧೧/೩	..	೨-೦೭	ಡಿಟೊ
೬	೮೯೮/೮೭-೮೮	೧೩/೧೩	..	೦-೧೧ ಪೂಜಿ ೦-೦೩ ಪೂಜಿ	ಡಿಟೊ
ಚಿಕ್ಕಬೊಮ್ಮೆ ಸಂದ್ರ ಗ್ರಾಮ					
೭	೮೯೮/೮೮-೮೯	೪೧/೨	ಖುಷ್ಕಿ	೩-೨೭ ೦-೧೫ ಪೂಜಿ	ಡಿಟೊ
ಜಕ್ಕೂರು ಪ್ರಾಂಟೇಷನ್ ಗ್ರಾಮ					
೮	೯೧೩/೮೭-೮೮	೪೨ ಪೈಕೆ	ಖುಷ್ಕಿ	೨-೦೦	ಡಿಟೊ

ಕಂದಾಯ ಸಚಿವಾಲಯ

ಭೂಸ್ವಾಧೀನ ಕಾಯ್ದೆ ಕಲಂ ೬ರ ಅನ್ವಯ ಘೋಷಣೆ

ಕ್ರಮಾಂಕ ಕಂಇ ೨೪ ಭೂಸ್ವಾಗ್ರಾ ೯೩ ದಿನಾಂಕ ೧೭ನೇ ಮೇ ೧೯೫೩.

ಈ ಮುಂದಿನ ಅನುಸೂಚಿಯಲ್ಲಿ ನಿರ್ದಿಷ್ಟಪಡಿಸಿರುವ ಜಮೀನುಗಳ ಒಂದು ಸಾರ್ವಜನಿಕ ಉದ್ದೇಶಕ್ಕಾಗಿ ಅಂದರೆ ಪೂಜಿಸಬೇಡಿ ಜಲಾನಯನ ೩೪೨-೩೫೩ನೇ ಕೆ ವಿಠಲ ಎಡದಂಡೆ ನಾಲೆಗಾಗಿ ಬೇಕಾಗಬಹುದಾದ ಬೆಂಗಳೂರು ಗ್ರಾಮಾಂತರ ಜಿಲ್ಲಾಧಿಕಾರಿಗಳವರ ಅಧಿಸೂಚನೆ ನಂ. ಎಲ್.ಎಕ್ಸ್.ಎಲ್. ೨೫/೯೨-೯೩ ದಿನಾಂಕ ೧೧ನೇ ಆಗಸ್ಟ್ ೧೯೫೨ರ ಅಧಿಸೂಚನೆಯಲ್ಲಿ ತಿಳಿಯಪಡಿಸಲಾಗಿದೆ. ಕರ್ನಾಟಕ ಸರ್ಕಾರದವರು ೧೯೫೦ನೇ ಸಾಲಿನ ಕರ್ನಾಟಕ ಅಧಿನಿಯಮ ಕ್ರಮಸಂಖ್ಯೆ ೧೭ರಲ್ಲಿ ತಿದ್ದುಪಡಿಯಾದ ೧೯೫೪ನೇ ಸಾಲಿನ ಭೂ ಸ್ವಾಧೀನ ಅಧಿನಿಯಮ ೧೯೫೪ನೇ ಸಾಲಿನ ಕೇಂದ್ರ ಅಧಿನಿಯಮ (೧)ರ ಜೊತೆ ಪ್ರಕರಣದ (೨) ಮತ್ತು ೬(೧-ಎ)ರ ಪ್ರಕರಣದ ಮೇರೆಗೆ ಜಿಲ್ಲಾಧಿಕಾರಿಯವರ ವರದಿ ಪರಿಶೀಲಿಸಿದ ನಂತರ ಮೇಲೆ ಹೇಳಿದ ಉದ್ದೇಶಕ್ಕಾಗಿ ಸ್ವಾಧೀನಪಡಿಸಿಕೊಳ್ಳುವುದು ಅವಶ್ಯಕವೆಂದು ಪರಿಗಣಿಸಲಾಗಿದೆ.

ಸದರಿ ಭೂ ಸ್ವಾಧೀನ ಅಧಿನಿಯಮದ ೩ನೇ ಪ್ರಕರಣದ (೨) ಖಂಡದ ಮೇರೆಗೆ ಸದರಿ ಜಮೀನು ಮೇಲಿನ ಉದ್ದೇಶಕ್ಕಾಗಿ ಅಗತ್ಯವಾಗಿ ಬೇಕಾಗಬಹುದೆಂದು ಈ ಮೂಲಕ ಘೋಷಿಸಲಾಗಿದೆ.

ಸದರಿ ಭೂ ಸ್ವಾಧೀನ ಅಧಿನಿಯಮದ ೩ನೇ ಪ್ರಕರಣದ (೨) ಖಂಡದ ಮೇರೆಗೆ ವಿಶೇಷ ಭೂ ಸ್ವಾಧೀನಾಧಿಕಾರಿಗಳು, ರಾಮನಗರಂ ಉಪ ವಿಭಾಗ, ರಾಮನಗರಂ ಇವರನ್ನು ಸದರಿ ಜಮೀನುಗಳ ಬಗ್ಗೆ ಎಲ್ಲಾ ಕಾನೂನು ಕ್ರಮಗಳನ್ನು ಕೈಗೊಳ್ಳಲು ಹಾಗೂ ಜಿಲ್ಲಾಧಿಕಾರಿಗಳವರ ಪ್ರಶಾಸನ ಕಾರ್ಯಗಳನ್ನು ನಿರ್ವಹಿಸುವಂತೆ ಈ ಮೂಲಕ ನಿಯಮಿಸಲಾಗಿದೆ ಮತ್ತು ಜಮೀನುಗಳ ಅಧಿಕೃತ ಸಂಗ್ರಹಣೆಗಾಗಿ ಆದೇಶಗಳನ್ನು ಪಡೆಯುವಂತೆ ಸದರಿ ಅಧಿನಿಯಮದ ೩ನೇ ಪ್ರಕರಣದ ಮೇರೆಗೆ ನಿರ್ದೇಶಿಸಲಾಗಿದೆ.

ಸದರಿ ಜಮೀನಿನ ನಕ್ಷೆಯನ್ನು ವಿಶೇಷ ಭೂ ಸ್ವಾಧೀನಾಧಿಕಾರಿಗಳು, ರಾಮನಗರಂ ಉಪ-ವಿಭಾಗ, ರಾಮನಗರಂ ಇವರ ಕಾರ್ಯಾಲಯದಲ್ಲಿ ಪರಿಶೀಲನೆಗಾಗಿ ಇಡಲಾಗಿದೆ.

ಅನುಸೂಚಿ

ಕ್ರ. ಸಂ.	ಖಾತೆದಾರರ ಮತ್ತು ಅನುಭವದಾರರ ಹೆಸರು	ಹೋಬಳಿ-ಕಸಬಾ		ಶಾಖಾಕಂ-ರಾಮನಗರಂ				ಗ್ರಾಮ-ಬಸವಪುರ	
		೨೩	೧೨	೨೩	೧೨	೨೩	೧೨	೨೩	೧೨
೧	ಅಬ್ದುಲ್ ಸಲೀಂ, ಅಗಾಸಾಬ್	೩೩/೧	ಮುಖ್ಯ	೩೩/೧	೩೨/೧	೩೩/೧	೩೦/೨	೦-೧೧	೦-೩೫
೨	ಸೈಯದ್ ಪೀರ್ ಸಾಬ್, ಅಗಾಸಾಬ್	೩೩/೨	..	೩೩/೨	೩೩/೨	೩೩/೧	೩೩/೨	೦-೧೭	೦-೪೦
೩	ಗೌಡಯ್ಯ ಬಿನ್ ಲಿಂಗೇಗೌಡ	೪೬/೧	..	೪೬/೨	೫೬	೪೬/೧	೪೬/೧	೦-೧೨	೦-೩೫
೪	ಬೋರೇಗೌಡ ಬಿನ್ ಸಿದ್ದೇಗೌಡ	೪೯	..	ಹಳ್ಳಿ	೪೨	೪೮	೫೦	೦-೦೮	೦-೧೩
೫	ಚೋಳನೂರುಯ್ಯ	೫೬	..	೪೬/೧	೫೬	೫೬	೫೬	೦-೦೭	೦-೫೮
೬	ನಾಗೇಶ್ವರರಾವ್ ಬಿನ್ ಕೃಷ್ಣೇಚರಾವ್	೫೭/೧	..	೫೬	೫೭/೨	೫೭-೧	೫೭/೧	೦-೦೬	೦-೧೮
೭	ಸಿದ್ದಮ್ಮ ಕೋಂ ಚನ್ನಯ್ಯ	೬೮	..	೬೮	೬೮	ಹಳ್ಳಿ	೧೦	೦-೧೦	೦-೩೨
೮	ನಾರಾಯಣ ಬಿನ್ ಮಾರಣ್ಣ, ಪುಟ್ಟಸ್ವಾಮಿ ಉ. ಎಳಯ್ಯ	೬೯/೧	..	೬೯/೧	೬೯/೧	ಹಳ್ಳಿ	೬೯/೨ಎ	೦-೩೫	೦-೮೮
೯	ಎಂ. ನಾರಾಯಣ ಬಿನ್ ಮಾರಣ್ಣ	೬೯/೨ಸಿ	..	೬೯/೨ಸಿ	೬೭	೬೯/೨ಬಿ	ಹಳ್ಳಿ	೦-೦೬	೦-೨೨
೧೦	ಬೋರೇಗೌಡ ಬಿನ್ ಸಿದ್ದೇಗೌಡ	೪೮/೨	..	೪೮/೨	೪೯	೪೮/೨	೪೮/೨	೦-೧೭	೦-೫೮

ಕರ್ನಾಟಕ ರಾಜ್ಯಪಾಲರ ಆಜ್ಞಾನುಸಾರ ಮತ್ತು ಅವರ ಹೆಸರಿನಲ್ಲಿ.

ಬಿ. ವಿನಾಯಕ.

ಸರ್ಕಾರದ ಅಧೀನ ಕಾರ್ಯದರ್ಶಿ,
ಕಂದಾಯ ಇಲಾಖೆ (ಭೂ ಸ್ವಾಧೀನ).

೨೬

ಕ್ರಮಾಂಕ ಕಂಇ ೧೦ ಭೂಸ್ವಾಗ್ರಾ ೯೩ ದಿನಾಂಕ ೧೭ನೇ ಮೇ ೧೯೫೩.

ಭೂಸ್ವಾಧೀನ ಕಾಯ್ದೆ ಕಲಂ ೬(೧)ರ ಅನ್ವಯ ಘೋಷಣೆ.

ಈ ಮುಂದಿನ ಅನುಸೂಚಿಯಲ್ಲಿ ನಿರ್ದಿಷ್ಟಪಡಿಸಿರುವ ಜಮೀನು ಸಾರ್ವಜನಿಕ ಉದ್ದೇಶಕ್ಕಾಗಿ ಅಂದರೆ ಕಾಳೇನಹಳ್ಳಿ, ಜೀಗರನಹಳ್ಳಿ ಮತ್ತು ಬರಗೂರು ಗ್ರಾಮದ ಸಮೀಪದಲ್ಲಿ ಮೂಡು ಕಾಳೇನಹಳ್ಳಿ ಕೆರೆಗಾಗಿ ಬೇಕಾಗಬಹುದಾದ ಬೆಂಗಳೂರು ಗ್ರಾಮಾಂತರ ಜಿಲ್ಲಾ ಜಿಲ್ಲಾಧಿಕಾರಿಗಳವರಿಗೆ ೪ (೧) ಅಧಿಸೂಚನೆ ನಂ. ಎಲ್.ಎಕ್ಸ್.ಎಲ್. ೨೫/೯೨-೯೩ ದಿನಾಂಕ ೧೭ನೇ ಮೇ ೧೯೫೨ರಲ್ಲಿ ತಿಳಿಯಪಡಿಸಿದ್ದು ದಿನಾಂಕ ೧೩ನೇ ಆಗಸ್ಟ್ ೧೯೫೨ರಲ್ಲಿ ಭಾಗ ೯ರ ಪುಟ ೪೩೦ ಕರ್ನಾಟಕ ರಾಜ್ಯ ಪತ್ರದಲ್ಲಿ ಪ್ರಕಟಿಸಿರುತ್ತದೆ.

ಕರ್ನಾಟಕ ಸರ್ಕಾರದ ೧೯೫೧ನೇ ಸಾಲಿನ ಕರ್ನಾಟಕ ಅಧಿನಿಯಮ ೧೭ರಲ್ಲಿ ತಿದ್ದುಪಡಿಯಾದ ೧೯೫೪ನೇ ಸಾಲಿನ ಭೂ ಸಂಗ್ರಹಣೆ ಅಧಿನಿಯಮ (೧೯೫೪ನೇ ಸಾಲಿನ ಕೇಂದ್ರ ಅಧಿನಿಯಮ (೧) ೫-ಎ ಪ್ರಕರಣ (೨) ಮತ್ತು ಪ್ರಕರಣದ ಮತ್ತು ೬ (೧-ಎ) ಪ್ರಕರಣದ ಮೇರೆಗೆ ಜಿಲ್ಲಾಧಿಕಾರಿಯವರ ವರದಿ ಪರಿಶೀಲಿಸಿದ ನಂತರ ಸದರಿ ಜಮೀನುಗಳನ್ನು ಮೇಲೆ ಹೇಳಿದ ಉದ್ದೇಶಕ್ಕಾಗಿ ಸ್ವಾಧೀನಪಡಿಸಿಕೊಳ್ಳುವುದು ಅವಶ್ಯಕವೆಂದು ಪರಿಗಣಿಸಿದ್ದಾರೆ.

ಸದರಿ ಭೂ ಸಂಗ್ರಹಣೆ ಅಧಿನಿಯಮ ೬ನೇ ಪ್ರಕರಣದ ಮೇರೆಗೆ ಸದರಿ ಜಮೀನುಗಳು ಮೇಲಿನ ಉದ್ದೇಶಕ್ಕಾಗಿ ಅಗತ್ಯವಾಗಿ ಬೇಕಾಗಿರುವುದು ಈ ಮೂಲಕ ಘೋಷಿಸಲಾಗಿದೆ.

ಸದರಿ ಭೂಸಂಗ್ರಹಣೆ ಅಧಿನಿಯಮದ ೩ನೇ ಪ್ರಕರಣದ (೨) ಖಂಡದ ಮೇರೆಗೆ ಉಪ ವಿಭಾಗಾಧಿಕಾರಿ ಹಾಗೂ ಭೂ ಸ್ವಾಧೀನಾಧಿಕಾರಿಗಳು, ದೊಡ್ಡ ಬಳ್ಳಾಪುರ ಉಪ ವಿಭಾಗ, ಬೆಂಗಳೂರು ಇವರನ್ನು ಸದರಿ ಜಮೀನುಗಳ ಬಗ್ಗೆ ಎಲ್ಲಾ ಕಾನೂನು ಕ್ರಮಗಳನ್ನು ಕೈಗೊಳ್ಳಲು ಜಿಲ್ಲಾಧಿಕಾರಿಗಳವರ ಪ್ರಶಾಸನ ಕಾರ್ಯಗಳನ್ನು ನಿರ್ವಹಿಸುವಂತೆ ಈ ಮೂಲಕ ನಿಯಮಿಸಲಾಗಿದೆ ಮತ್ತು ಜಮೀನುಗಳ ಅಧಿಕೃತ ಸಂಗ್ರಹಣೆಗಾಗಿ ಆದೇಶಗಳನ್ನು ಪಡೆಯುವಂತೆ ಸದರಿ ಅಧಿನಿಯಮದ ೩ನೇ ಪ್ರಕರಣದ ಮೇರೆಗೆ ನಿರ್ದೇಶಿಸಲಾಗಿದೆ.


ಸದರಿ ಜಮೀನುಗಳ ಒಂದು ನಕ್ಷೆಯನ್ನು ಉಪ ವಿಭಾಗಾಧಿಕಾರಿಗಳು, ದೊಡ್ಡ ಬಳ್ಳಾಪುರದ ಉಪ ವಿಭಾಗ, ಬೆಂಗಳೂರು ಇವರ ಕಾರ್ಯಾಲಯದಲ್ಲಿ ಪರಿಶೀಲನೆಗಾಗಿ ಇಡಲಾಗಿದೆ.

217

ಅನುಸೂಚಿ

ಜಿಲ್ಲೆ : ಬೆಂಗಳೂರು ತಾಲ್ಲೂಕು : ಬೆಂಗಳೂರು ಉತ್ತರ ಹೋಬಳಿ : ಯಾಲಹಂಕ ಗ್ರಾಮ : ಜಾರಕುಂಡೆ ಕಾವಲೆ

ಕ್ರಮ ಸಂಖ್ಯೆ	ಖಾತೇದಾರರ ಹೆಸರು	ಅನುಭವದಾರರ ಹೆಸರು	ಸಿ.ನಂ.	ತರಹೆ	ಚಕ್ಕುಬಂದಿ				ಬೇಡವಾದ ಜಮೀನಿನ ವಿಸ್ತೀರ್ಣ	
					ಪೂರ್ವ ಸ.ನಂ.	ಪಶ್ಚಿಮ ಸ.ನಂ.	ಉತ್ತರ ಸ.ನಂ.	ದಕ್ಷಿಣ ಸ.ನಂ.	ಎ.ಗು.	ರೂ.ಚಿ.
೦	ಕಣ್ಣಮ್ಮ ಕೋಲೆ ಬಿ. ರಾವಂದಾಸ್	...	೦೨	ವೈಕಿ ಖಿಷ್ಟಿ ಹಳ್ಳಿ	೫೫	೫೬	೫೭	೫೮	೨-೦೦	೦೦-೦೦
೧	ಹೆಚ್. ಅನಂದ ಬನ್ ಹನುಮಯ್ಯ	ಹೆಚ್. ಅನಂದ	೦೨	ವೈಕಿ	೫೯	೬೦	೬೧	೬೨	೦-೩೦	೦-೫೦
									ಜಮಾ	೩-೩೦



No. RD 156 AQB 84. dated 3rd June 1989.

Notification Under Section 48 (1) of the Land Acquisition Act 1894

In exercise of the powers conferred by sub-section (1) of Section 48 of the Land Acquisition Act, 1894 (Central Act I of 1894) as amended by Karnataka Act No. 17 of 1961, the Government of Karnataka hereby withdraws from the acquisition of the lands specified in the schedule below in respect of which notification No. RD 156 AQB 84 dated 24th February 1989 issued under section 6 of the said Act was published in Part II of the Karnataka Gazette dated 27th February 1989 at page Nos. 1 to 8 in favour of the Jubilee Employees House Building Co-operative Society Ltd., Bangalore

SCHEDULE

District:—Bangalore Taluk:—Bangalore North Hobli:—Yalahanka Village:—Allalasandra

Sl. No.	Name of Khatedar	Name of Anubhavadar	Sy. No.	Kind	Boundaries				Extent of Land Acquired	Area.
					East S.No.	West S.No.	North S.No.	South S.No.		
1	Y. V. Krupashankar do Y. V. Aihya	Y.V. Krupashankar	72	Dry	Railway line	68/3 91/1	68/2A 71/1	79	3-13 0-16PK	2-00
2	do	do	79	do	Railway line	91/1	72	80	2-13 0-02PK	1-00
3	do	do	80	do	do	91/2A 91/3, 4	79	Jakkur Plantation Border	1-25	1-30
Total									7-11 0-18(PK)	Area

By Order and in the name of the President of India,

MERDI HUSSAIN,

Under Secretary to Government, Revenue Department.

No. RD. 140 AQB. 88 dated 7th July 1989.

Notification Under Section 48 (1) of the Land Acquisition Act, 1894.

In exercise of the powers conferred by sub-section (1) of Section 48 of the Land Acquisition Act, 1894 (Central Act I of 1894) as amended by Karnataka Act, No. 17 of 1961, The Government of Karnataka hereby withdraws from the Acquisition of lands specified in the schedule below in respect of lands purchased by Smt. Sarojini N. Goundar and Dr. Parthasarathy for which Notification No. RD 78 AQB 88, dated 12th May 1988 issued under Section 6 of the said Act, was published in Karnataka Gazettee (Extraordinary) dated 12th May 1988 at pages 1-3 in favour of Agricultural Produce Market Committee, Bangalore.

Annexure R1
150
R1 R1

No.LAQ(9)SR.12/87#88

Office of the
Special Land Acquisition
3rd floor, Podium Block, V.V.
Tower, Dr.Ambedkar Veedhi, B'lore-1
Dated: 13-11-1992

OFFICIAL MEMORANDUM

Sub:- Handing over possession of lands at Allalasanra, Chikkabommasandra and Jakkur Plantation villages, Yelahanka hobli, Bangalore North Taluk acquired in favour of Karnataka State Judicial Department Employees H.B.C.S. Ltd., Bangalore-1.

Ref:- 1) Govt. letter No.RD.29.AQB.91 dated 2-11-92
2) Indemnity Bond executed by the Secretary, Karnataka State Judicial Department Employees H.B.C.S.Ltd., Bangalore dated 13-11-92

A. G.


The possession of an extent of 139-08½ lands in favour of Karnataka State Judicial Department Employees HouseBuilding Co-operative Society Ltd., Bangalore at Allalasanra, Chikkabommasandra and Jakkur Plantation villages, Yelahanka hobli, Bangalore North Taluk has been given to the Secretary, Karnataka State Judicial Department Employees H.B.C.S. Ltd., Bangalore on 13-11-92 as per conditions laid down in Government letter and as per Indemnity Bond executed by them.

SCHEDULE

District:- Bangalore Taluk: Bangalore North
Hobli: Yelahanka Villages:- Allalasanra, Chikkabommasandra and Jakkur Plantation.

ALLALASANDRA VILLAGE

Sl. No.	KARNATAKA No.	Survey number	Extent		
			Asli	P.K.	Total
		3		4	
1.	840/88-89	9/2B	1-30	0-08	1-38
2.	841/88-89	9/3	2-00	0-05	2-05
3.	842/88-89	11/1	0-21	0-01	0-22
4.	843/88-89	11/2	0-16	0-01	0-17
5.	844/88-89	12/2A	0-23	0-03	0-26

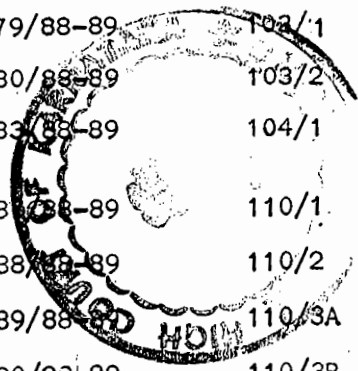


Signature
Officer

(23)
181

:2:

1	2	3	4	
6.	845/88-89	12/2B	0-22	0-22
7.	846/88-89	12/3	1-28	1-32
8.	847/88-89	12/4A	1-05	1-08
9.	848/88-89	13/1A	1-07	1-07
10.	849/88-89	13/1B	0-15	0-15
11.	850/88-89	13/2	2-24	2-25
12.	852/88-89	14/3	0-19	0-23
13.	853/88-89	14/5	0-28	0-28
14.	854/88-89	14/6	0-33	0-33
15.	859/88-89	.89/2	5-30	5-30
16.	862/88-89	91/4	1-37	2-04
17.	866/88-89	97	3-11	3-16
18.	867/88-89	98/1	0-36	0-39
19.	869/88-89	98/6	0-33	0-33
20.	870/88-89	98/9	5-28	5-38
21.	871/88-89	99	10-22	10-32
22.	872/88-89	100	4-20	4-20
23.	873/88-89	101/1	3-15	3-26
24.	874/88-89	101/2	0-29	0-29
25.	875/88-89	101/3	2-07	2-07
26.	876/88-89	102/2	0-39	1-00
27.	878/88-89	102/4	2-32	3-00
28.	879/88-89	102/1	0-16	0-16
29.	880/88-89	103/2	4-12	4-17
30.	883/88-89	104/1	0-27	1-09
31.	884/88-89	110/1	1-26	1-28
32.	888/88-89	110/2	1-28	1-30
33.	889/88-89	110/3A	3-00	3-02
34.	890/88-89	110/3B	1-09	1-14
35.	891/88-89	110/4	1-21	1-31



name

:3:

1	2	3	4	
36.	892/88-89	111/1	1-00	0-04 1-04
37.	893/88-89	111/2	1-25	0-04 1-29
38.	895/88-89	112	1-25½	0-02 1-27½
			76-39½	3-23 80-28½

CHIKKABOMMASANDRA VILLAGE


39.	896/88-89	39	1-30	- 1-30
40.	899/88-89	42	6-39	0-15 7-14
			8-29	0-15 9-04

JAKKUR PLANTATION VILLAGE

41.	900/88-89	3/1	1-26½	- 1-26½
-----	-----------	-----	-------	---------

ALLALASANDRA VILLAGE

42.	849/88-89	13/1B	2-14	- 2-14
43.	858/88-89	89/1	9-34	1-00 10-34
44.	860/88-89	90	10-30	1-00 11-30
45.	865/88-89	94/3	0-37	- 0-37
46.	868/88-89	98/5	1-00	- 1-00
47.	875/88-89	101/3	2-06	- 2-06
48.	877/88-89	102/3	1-22	0-05 1-27
	881/88-89	103/3	3-01	0-08 3-09
	882/88-89	103/4	1-15	0-04 1-19
5	884/88-89	104/3A1	0-29	- 0-29



mmme

25
183

:4:

1	2	3	4	
52.	885/88-89	104/3B(P)	1-19	- 1-19 ✓
53.	886/88-89	108	1-36	0-04 2-00 ✓
			37-03	2-21 39-24

CHIKKABOMMASANDRA VILLAGE

54.	896/88-89	39	1-30	- 1-30 ✓
55.	897/88-89	41/1	3-32	0-12 4-04 ✓
			5-22	0-12 5-34

JAKKUR PLANTATION VILLAGE

56.	901/88-89	3/2	1-5½	- 1-5½ ✓
57.	902/88-89	4(P)	1-12	- 1-12 ✓
			2-17½	- 2-17½

ABSTRACT

1) Allalasangra Village	114-02½	6-04	120-6½
2) Chikkabommasandra village	14-11	0-27	14-38
3) Jakkur Plantation village	4-04	-	4-04
TOTAL EXTENT	132-17½	6-31	139-8½ ✓

[Signature]
Special Land Acquisition Officer,
Bangalore. 13/11/92

Taken over possession as above
[Signature]
Secretary,
Karnataka State Co-op Societies
Dept., Employees P.B.C.S.,
Ltd., Bangalore.
For K.S.I.D.E.M.R. Co-op Society Ltd.

Possession of lands handed over as above.
[Signature] 13/11/92
Special Land Acquisition Officer,
Bangalore. 13/11/92

This document is self-explanatory
For further details please refer to the
original documents.
[Signature]
Sudesh